









LEGENDE

-  secundaire weg type II
-  lokale weg type I
-  lokale weg type II
-  buslijn
-  kern als voorstedelijk openbaar vervoersknooppunt
-  lokale openbaar vervoersknooppunten

Overige lijninfrastructuur

-  hoogspanningsleiding
-  gaslijn

november 2008
 Projectvw.: Bart Antheunis
 3047-krt-045D.cdr
 schaal: geen schaal

Bron: OC- GIS Vlaanderen
 NGI- Topografische Kaart- RSPA



STRUCTUURPLAN RIJKEVORSEL

Kaart 33: gewenste verkeersstructuur